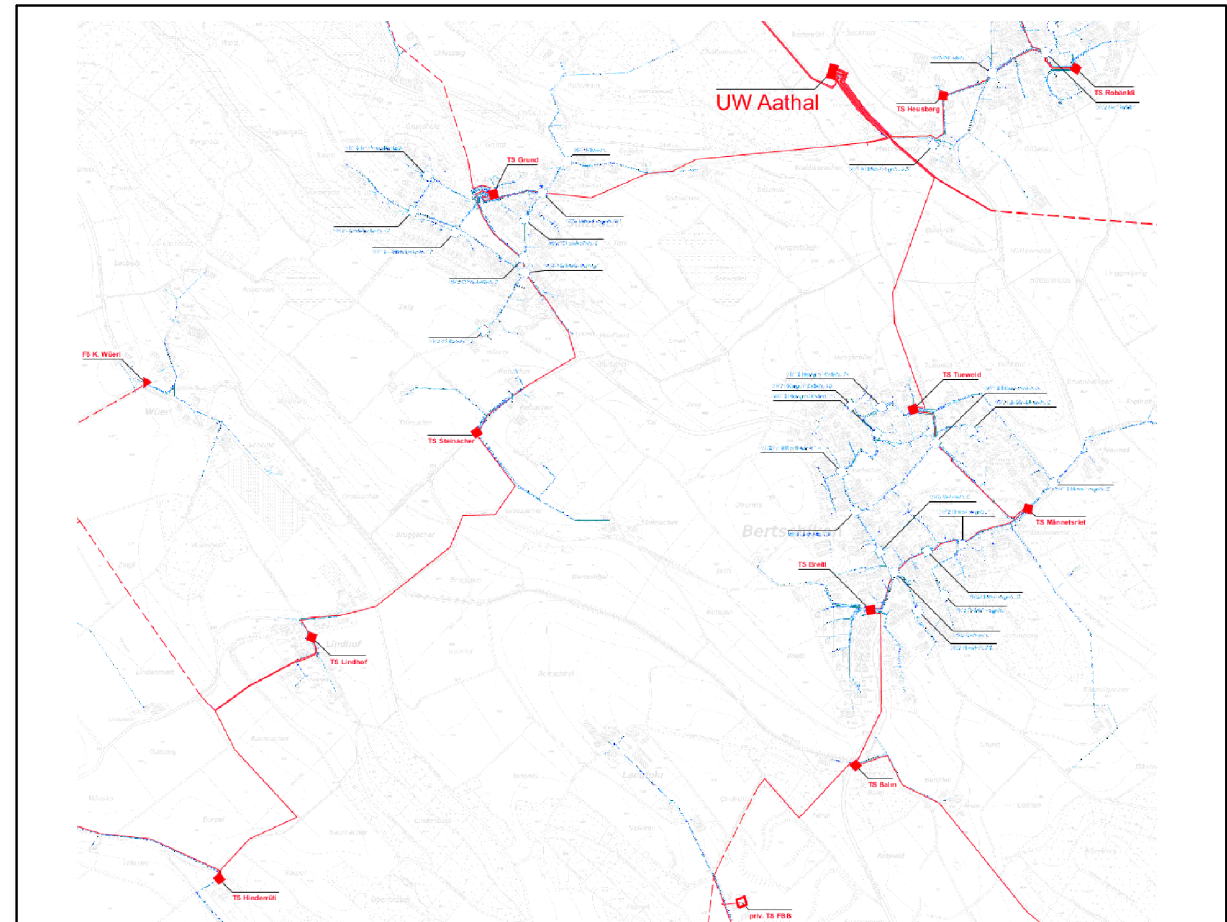


Gemeinde: Gossau Ort: Lindenhof  
Objekt: MS Verbindung UW Aathal - TS Hinderrüti


Entwurf	Gezeichnet	Datum	Geändert 1	Geändert 2	Plotdatum	Strassenkl.	Massstab	Format
BON		04.11.2024			13.12.2024		1:2500	910x1180

Elektrizitätsversorger des Kantons Zürich	Netzregion Oberland Stationsstrasse 15 8623 Wetzikon Tel. 058 359 71 11 Fax. 058 359 71 00	AO:  Plan.-Nr.:
--	--	-----------------------

ESTI



Legende zum Projektplan 1:2500

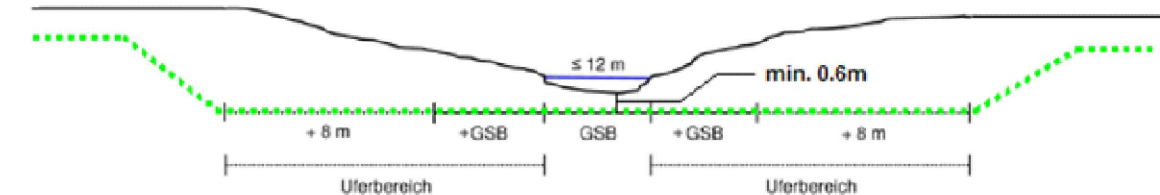
-  Abbruch  
 Bestehende Rohranlage mit Kabeleinzug  
 Neubau mit Kabeleinzug

### Gewässerquerungen gemäss Übergangsbestimmungen

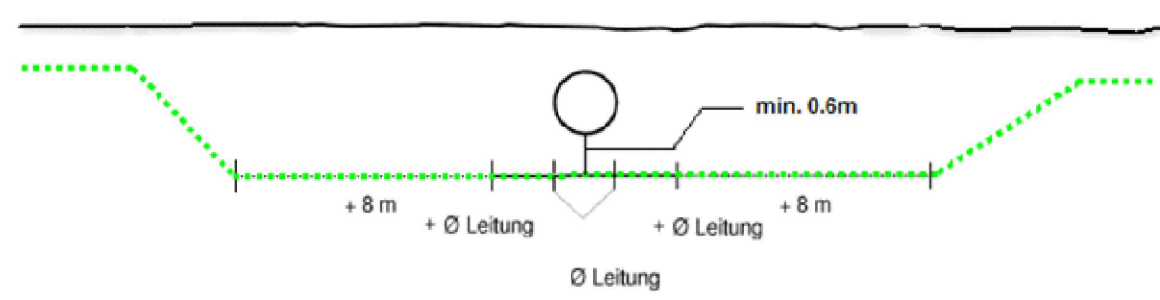
Heusbergbüschli Unterquerung Koordinaten: X= 2699660 / Y= 1242835

**Fliessgewässer (inkl. eingedolte Bäche):** Der Gewässerraum ergibt sich aus der bestehenden Gerinnesohlenbreite (GSB) + 2 Mal den Uferbereich

GSB  $\leq 12$  m; Uferbereich = GSB + 8 m



**Verlegetiefe minimal 0.60m unter der Gewässersohle**



Beispiel bei GSB von 1 m:      Uferbereich = 1 m + 8 m = 9 m  
Gewässerraum = GSB + 2 Mal Uferbereich = 19 m

[illegible]