



L-0142980.2, Repower AG, UN/C 856571

Übertragungsleitung

Allgemeine Infos

Gesuchsnummer

L-0142980.2

Bearbeitungsstatus

OV: Einreichung ausstehend

Name/Bezeichnung der Anlage

20 kV-Leitung zwischen den Transformatorenstationen 15 Pontresina Giandains und TS 188
Pontresina Schulhaus

Projektbeschreibung

- anpassung an die neue TS

Sammelgesuch/Projektnummer**Koord. X Von**

2'789'239

Koord. Y Von

1'151'998

PLZ Von

7504 Pontresina GR

Koord. X Nach

2'789'325

Koord. Y Nach

1'151'924

PLZ Nach

7504 Pontresina GR

Gesuchsteller

Repower AG (30316)
Via Charels Suot 25
7502 Bever

Kontaktperson

Nicola Cargasacchi
nicola.cargasacchi@repower.com

Betriebsinhaber

Repower AG (30316)
Via Charels Suot 25
7502 Bever

Kontaktperson

Nicola Cargasacchi
nicola.cargasacchi@repower.com

Rechnungsadresse

Repower AG (103)
Via da Clalt 12
7742 Poschiavo

Eingabe für

Neubau

☒ Ja ☐ Nein

Netzebene (Link zu Netzebenenmodell)

5

Änderung der Vorlage

Ersatz der Vorlage

L-0142980

Begründung des Vorhabens gemäss RL 235 Punkt 1.1.3 d

Angaben zu Provisorien

Provisorium/Betriebsdauer bis

Geplante Inbetriebnahme Provisorium am

Baustromversorgung

☐ Ja ☒ Nein**Die Station/Leitung dient der Stromversorgung für eine eidgenössisch konzessionierte Seilbahnanlage**

Anlagenname

Anlagennummer

Windpärke:

Handelt es sich beim Projekt um eine Anlage für die Erschliessung eines Windparks, für das der
Guichet Unique Windenergie/BFE die Koordination der Stellungnahmen der Bundesbehörden (Art.
14 Abs. 4 EnG und Art. 7 Abs. 1 EnV) durchgeführt hat?

☐ Ja ☒ Nein

Falls Ja:

Geben Sie die ID-Nummer, die vom Guichet Unique vergeben worden ist, ein

Spannung: System

	Frequenz [Hz]	Nennspannung [kV]	Betriebsspannung [kV]	Anzahl Stränge / Schleifen
System 1	50	20	16.8	1

Massnahmen bezüglich NISV

Sind Massnahmen zur Einhaltung der NISV nötig?

☐ Ja ☒ Nein

Falls ja, welche?

Falls andere, welche?

Ausnahmebewilligung gemäss NISV notwendig?

☐ Ja ☒ Nein**Längenangaben Leitungen**

Freileitung: Gesamtlänge [m] 0

Freileitung: Umzubauende/neue Länge [m] 0

Freileitung: Abzubrechende Länge [m] 0

Kabelleitung: Gesamtlänge [m] 205

Kabelleitung: Umzubauende/neue Länge [m] 205

Kabelleitung: Abzubrechende Länge [m] 225

Rohranlage: Gesamtlänge [m] 175

Rohranlage: Umzubauende/neue Länge [m] 0

Rohranlage: Abzubrechende Länge [m] 0

Weitere Angaben Leitungen**Kabelleitung****Kabelart**Kunststoffkabel ☒ Ja ☐ NeinMassen-/Ölkabel ☐ Ja ☒ Nein

Andere, welche?

Verlegungsart (bestehende Kabeltrasse ohne jegliche Eingriffe in den Boden sind in den Plänen zu kennzeichnen)Im Erdreich ☐ Ja ☒ Nein

Falls im Erdreich: minimale Überdeckung [m]

Im Kabelschutzrohr, in 1 Rohr verlegt ☒ Ja ☐ NeinIm Kabelschutzrohr, Einleiterkabel in getrennten Rohren ☐ Ja ☒ Nein

Falls in Kabelschutzrohr, minimale Überdeckung [m] 0.80

Im Gebäude ☐ Ja ☒ NeinIn begehbarem Tunnel/Medienkanal ☐ Ja ☒ NeinIm Gewässer ☐ Ja ☒ Nein

Andere, welche?

Leitungsschutz/WerkstoffKunststoffrohr ☒ Ja ☐ NeinBetonrohrblock ☒ Ja ☐ NeinZement-/Betonrohr ☐ Ja ☒ NeinStahlrohr ☐ Ja ☒ NeinDeckplatte ☐ Ja ☒ NeinKabelstein ☐ Ja ☒ NeinTablar/Pritsche ☐ Ja ☒ Nein

Andere, welche?

Kabelquerschnitt [mm²] 3x 1x 240/35

Falls Andere, welche?

Kabeltyp XKDT-YT

Falls Andere, welche?

Leitermaterial Cu ☐ Ja ☒ Nein

Leitermaterial Al

☒ Ja ☐ Nein

Leitermaterial Ad

☐ Ja ☒ Nein

Anderes Leitermaterial, welches?

Maximaler einpoliger Erdfehlerstrom [A]

30

Massgebender Strom nach IEC 60287 [A]

350

Abbruch Frei-/Kabelleitung

Abbruch (abzubrechende Frei-/Kabelleitungen und allfällige Schutzgebiete sind in den Plänen einzuzeichnen)

Abbruch Frei-/Kabelleitung in Schutzgebiet (gem. Register Landschafts-, Natur- und Heimatschutz)

☐ Ja ☒ Nein

Falls ja, welche Anzahl Meter:

Abbruch Freileitung Höhe > 25 m (bezüglich Luftfahrthindernis Art. 65a VIL)

☐ Ja ☒ Nein

Mehrkostenfaktor (MKF)

Angabe des Mehrkostenfaktors

Liegt das Berechnungsblatt für den Mehrkostenfaktor bei?

☐ Ja ☒ Nein

Bemerkung

Bemerkung

Diese 16kV-Leitung wird im Zusammenhang mit dem Neubau der TS 188 Pontresina Schulhaus ersetzt. Das neue MS-Kabel wird in einem bestehenden Schutzrohr PE120/132 verlegt.

Erstellungskosten

Erstellungskosten CHF (siehe Wegleitung zur Schätzung)

18000

Zusatzangaben

Gewässerschutz

Gewässerschutz (Karten siehe kantonales Geoinformationssystem GIS)

In Grundwasserschutzzone S1

☐ Ja ☒ Nein

In Grundwasserschutzzone S2

☐ Ja ☒ Nein

In Grundwasserschutzzone S3

☐ Ja ☒ Nein

In Grundwasserschutzareal

☐ Ja ☒ Nein

In Gewässerschutzbereich Au

☐ Ja ☒ Nein

Falls andere, welche?

Querung von Oberflächengewässer (horizontalen und vertikalen Abstand angeben, Querprofil beilegen)

Oberirdischen Fliessgewässer

☐ Ja ☒ Nein

Unterirdisch/eingedoltem Fliessgewässer

☐ Ja ☒ Nein

Wassergefährdenden Flüssigkeiten

Enthalten Anlageteile wassergefährdende Flüssigkeiten?

☐ Ja ☒ Nein

Falls ja: Die Empfehlung des VSE 2.19 (Schutz der Gewässer bei der Erstellung und Betrieb von el. Anlagen) werden eingehalten?

☐ Ja ☐ Nein

Erdbebensicherheit

Die ESTI-Richtlinie Nr. 248 Erdbebensicherheit der elektrischen Energieverteilung in der Schweiz wird eingehalten

☒ Ja ☐ Nein

Landschafts-, Natur- und Heimatschutz

Elektronische Adressen: Systematische Rechtssammlung des Bundes, Geoportal des Bundes, kantonales GIS, Umweltthemen des Bundesamts für Umwelt BAFU (u.a. Thema Umweltrecht), BAFU-Richtlinie UVP-Handbuch

Für alle mit * siehe: <https://map.geo.admin.ch>

* BLN (Landschaft und Naturdenkmäler)

☐ Ja ☒ Nein

* Moorlandschaft

☐ Ja ☒ Nein

* Schützenswerte Ortsbilder (ISOS), geschichtliche Stätten, Natur- oder Kulturdenkmäler

☐ Ja ☒ Nein

Kantonales Landschaftsschutzgebiet

☐ Ja ☒ Nein

Kommunales Landschaftsschutzgebiet

☐ Ja ☒ Nein

* Auengebiet

☐ Ja ☒ Nein

* Trockenwiese oder -weide

☐ Ja ☒ Nein

* Hoch- oder Übergangsmoor

☐ Ja ☒ Nein

* Flachmoor

☐ Ja ☒ Nein

* Amphibienlaichgebiete / Feuchtgebiete

☐ Ja ☒ Nein

* Wasser- und Zugvogelreservat

☐ Ja ☒ Nein

* Jagdbanngebiet

☐ Ja ☒ Nein

* Park nach Pärkeverordnung

☐ Ja ☒ Nein

Kantonales Naturschutzgebiet

☐ Ja ☒ Nein

Kommunales Naturschutzgebiet

☐ Ja ☒ Nein

Schutzwürdige Biotope nach Art. 18 NHG

☐ Ja ☒ Nein

Fruchtfolgefächern

☐ Ja ☒ Nein**Wald**

Kant. Waldabstand eingehalten

☒ Ja ☐ Nein

Rodung notwendig

☐ Ja ☒ Nein**Nachteilige Nutzung:**

Niederhaltung notwendig

☐ Ja ☒ Nein

Nichtforstliche Kleinbaute

☐ Ja ☒ Nein**Betroffene Infrastrukturanlagen**

Schwachstromanlagen nach Art. 3 VPcA

☐ Ja ☒ Nein

Falls ja, sind Schutzmassnahmen nötig?

Nationalstrassen

☐ Ja ☒ Nein

Kantonsstrassen

☐ Ja ☒ Nein

Gemeindestrassen

☐ Ja ☒ Nein

Auswirkungen auf Fuss- und Wanderwege/Velorouten

☐ Ja ☒ Nein

* Historischer Verkehrsweg IVS

☐ Ja ☒ Nein

Rohrleitungsanlagen (Anlagen, welche die Betriebssicherheit der bestehenden Rohrleitungsanlage im Sinne von Art. 1 Rohrleitungsgesetz (RLG, SR 746.1) beeinträchtigen könnten, bedürfen der Zustimmung des Bundesamts für Energie (BFE), die Erteilung einer Bewilligungsnummer des ERI erfüllt die Voraussetzung dieser Zustimmung.)

Rohrleitungsanlagen (für Gas und Öl gem. Art. 3 RLV)

☐ Ja ☒ Nein

Beeinträchtigt die mit diesem Gesuch eingegebenen Anlage eine Rohrleitungsanlage im Sinne von Art. 1 RLG resp. Art. 3 RLV?

☐ Ja ☒ Nein

Falls Ja:

Geben Sie die ID-Nummer, die das ERI vergeben hat ein (Über diesen Link müssen Sie das Vorhaben dem ERI vorgängig eingeben, damit das ERI eine ID-Nummer erstellen kann.):

Ex-Zone (Tank-/Gasanlage, etc.)

☐ Ja ☒ Nein

Öffentlicher Grund

☐ Ja ☒ Nein

Falls andere, welche?

Aufbruch des öffentlichen Grundes

Zustimmung liegt vor:

Nicht notwendig

Dienstbarkeiten

Alle Zustimmungen/Berechtigungen für Eingriff in fremdes Eigentum liegen vor

☒ Ja ☐ Nein

Falls nein, wurden die persönlichen Anzeigen (Art. 31 EntG) zugestellt?

☐ Ja ☐ Nein**Schriftliches Einverständnis vorhanden**

Kantonale Behörde

Nicht notwendig

Kommunale Behörde

Nicht notwendig

Werkeigentümer (z.B. Brücken, eingedolte Gewässer, Meliorationsleitungen)

Nicht notwendig

Bahnen vgl. ESTI-Richtlinie Nr. 235 Anhang 4, i (Annäherung, Erdungssysteme, etc.)☐ Ja ☒ Nein

Falls ja, "Zusatzinformationen: Spezielle Kriterien" ausfüllen und Angabe welcher Art:

Liegt die Stellungnahme der betroffenen Bahn gemäss ESTI Richtlinie 235 Anhang 4, i bei?

☐ Ja ☒ Nein

Ist eine Beeinflussung von/durch Eisenbahnanlagen (gem. Art. 2 Abs. 1 VPcA) zu erwarten?

☐ Ja ☒ Nein

Spezielle Kriterien

Liegt Projekt ausserhalb Bauzone oder ist eine der folgenden Fragen mit Ja beantwortet: Register "Zusatzinformationen: Spezielle Kriterien" ausfüllen

Das Projekt liegt gemäss kommunalem Zonenplan

in Bauzone

Annäherung an Bauverbotszone (ÖREB-Kataster/Anhang 1 GeoIV)

☐ Ja ☒ Nein

Gefährdetes Gebiet gemäss kantonomer Gefahrenkarte

☒ Ja ☐ Nein

Belasteter Standort (Altlasten inkl. Flächen, wo die abschliessende Bewertung noch aussteht und in Bearbeitung ist) gemäss Online-Kataster von Kantonen und Bundesstellen

☐ Ja ☒ Nein

Zusatzinformationen: Spezielle Kriterien

Bauen ausserhalb Bauzonen: bei Projekten ? 60 kV mit grösseren Baustellen oder Projekten mit grösserem Eingriff in die Umwelt:

Beschreibung der Bauphase (u.a. Bauverfahren/-methode und Terminplan, Flächen für Verkehrswege, Baupisten, Deponien und Installationsplätze), falls die bestehenden Zugangswege nicht ausreichen

☐ Ja ☐ Nein

Umweltnotiz gemäss Modul 2, Ziff. 1.3 der BAFU-Richtlinie UVP-Handbuch

☐ Ja ☐ Nein

Annäherung an Bauverbotszone: Falls ja, welche Zone ist vom gesamten Vorhaben betroffen (auch Baustelleninstallationen)? Vermasster Situationsplan oder Nachweis, dass die Schutz- resp. Bauverbotsabstände eingehalten sind, bei Unterschreitungen folgender Horizontalabstände:

Abstand zu **Hochspannungsfreileitungen** kleiner als **20 m**, bei Hochbauten zum äussersten Leiter (Nachweis auf Basis LeV)

☐ Ja ☐ Nein

Abstand zu **Hochspannungsfreileitungen** kleiner als **5 m** bei Bauten und Anlagen zu Fundamentsockeln und Schafteilen (Nachweis auf Basis LeV), falls Unterschritten: Einflussbereich der Tragwerkserdung mit Leitungsinhaber abklären und Ergebnis beilegen

☐ Ja ☐ Nein

Abstand zum äussersten Gleis von **Eisenbahnanlagen**, kleiner als (vgl. ESTI-Richtlinie Nr. 235 Anhang 4, i) **50 m** (Nachweis auf Basis Projektierungszonen, Baulinien EBG/EBV und Art. 98 ff. LeV)

☐ Ja ☐ Nein

Abstand zur Strassenachse von **Nationalstrassen** kleiner als **50 m** (Nachweis auf Basis Projektierungszonen, Baulinien nach NSG/NSV und Art. 114 LeV)

☐ Ja ☐ Nein

Abstand zum **Kantonsstrassenrand** kleiner als **10 m** (Nachweis der Einhaltung der Bauverbotslinien nach kantonomer Gesetzgebung)

☐ Ja ☐ Nein

Abstand zum **Gemeindestrassenrand** kleiner als **5 m** (Nachweis der Einhaltung der Bauverbotslinien nach örtlichem Planungs- und Baugesetz)

☐ Ja ☐ Nein

Abstand zur **Grundstücksgrenze** kleiner als **5 m** (Nachweis der Einhaltung der Bauverbotslinien nach örtlichem Planungs- und Baugesetz)

☐ Ja ☐ Nein

Abstand zu **Hochdruck-Rohranlagen** kleiner als **30 m** (Nachweis auf Basis Art. 123 ff. LeV und Art. 17 Abs.2 RLSV)

☐ Ja ☐ Nein

Abstand zu **Tankanlagen** (ober- oder unterirdisch) kleiner als **30 m** (Nachweis auf Basis Art. 129 ff. LeV)

☐ Ja ☐ Nein

Abstand zum **Waldrand** kleiner als **30 m** (Nachweis der Einhaltung des Waldabstands gemäss kantonomer Waldgesetzgebung)

☐ Ja ☐ Nein

Abstand zum **Gewässer** (unter-/oberirdische Fliessgewässer und stehende Gewässer) kleiner als **20 m** (Nachweis der Einhaltung des Gewässerraums nach Art. 41a, 41b oder Art. 62 GschV)

☐ Ja ☐ Nein

Gefährdetes Gebiet gemäss kantonomer Gefahrenkarte

Hochwassergefahren betroffen

☐ Ja ☒ Nein

Falls ja: Gefahreinstufung gemäss kantonomer Gefahrenkarte:

Anderes Gebiet der Gefahrenkarte betroffen

Ja, welches

Falls ja, welches?

Lawine

Belasteter Standort

Register Kanton

☐ Ja ☐ Nein

Register Militär oder Zivilflugplatz

☐ Ja ☐ Nein

Register Bahn

☐ Ja ☐ Nein

Einzureichende Unterlagen

Nachdem Sie "Dokument hinzufügen" ausgewählt haben, tragen Sie im Feld Titel / Bezeichnung für jedes Dokument, eine eindeutige Bezeichnung ein.

Die Bezeichnung sollte 3 Segmente beinhalten:

Bezeichnung der Unterlage - z.B. Situation

Plan- oder Dokumentennummer, vom Gesuchsteller gewählt


Datum der letzten Änderung des Dokuments

Beispiel für ein Titel: Situation_221133B_16.05.2023



Kartenausschnitt (z.B. M 1:25000)

Übersichtsplan 1:25'000	09.02.2026	Übersichtsplan 1_25000.pdf	2'257 KB	
-------------------------	------------	----------------------------	----------	---

Situationsplan (z.B. M 1:500)

Situationsplan 1:200	09.02.2026	Situationsplan 1_200 A1.pdf	3'974 KB	
----------------------	------------	-----------------------------	----------	---

Weitere Beilagen gemäss ESTI-Richtlinie Nr. 235

MS-Netzschema heutiger Zustand	09.02.2026	MS-Netzschema heute_A3.pdf	509 KB	
MS-Netzschema projektierter Zustand	09.02.2026	MS-Netzschema projekt_A3.pdf	502 KB	

Abschluss

Die Anlage hält die Starkstrom-, Leitungs- und NISV-Verordnung ein?

☒ Ja ☐ Nein

Wenn Sie als Gesuchsteller für einen dritten Betriebsinhaber das Gesuch einreichen, müssen Sie mit dem Gesuch eine Ermächtigung (Vollmacht) des Betriebsinhabers hochladen.

Die Ermächtigung liegt dem Gesuch bei

☐ Ja ☒ Nein

Wenn eine Ausnahmegewilligung notwendig ist, muss ein begründetes Gesuch beigelegt werden.

Haben Sie alle erwähnten und notwendigen Beilagen hinzugefügt?

☒ Ja ☐ Nein

Dieses Gesuch wurde wahrheitsgetreu ausgefüllt.

☒ Ja ☐ Nein

Datum:

Unterschrift:

Name in Blockschrift:

Datum:

Unterschrift:

Name in Blockschrift:

Hauptsitz
Eidgenössisches Starkstrominspektorat ESTI
Luppenstrasse 1
8320 Fehraltorf
Telefon +41 58 595 18 18
info@esti.admin.ch, www.esti.admin.ch

Niederlassung
Inspection fédérale des installations à courant fort ESTI
Route de la Pâla 100
1630 Bulle
Telefon +41 58 595 19 19
info@esti.admin.ch, www.esti.admin.ch