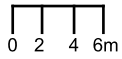




Massstab 1: 500



## Gewässerschutzbereich

Auszug aus dem Geoinformationssystem Basel-Landschaft

© Kantonale Verwaltung Basel-Landschaft

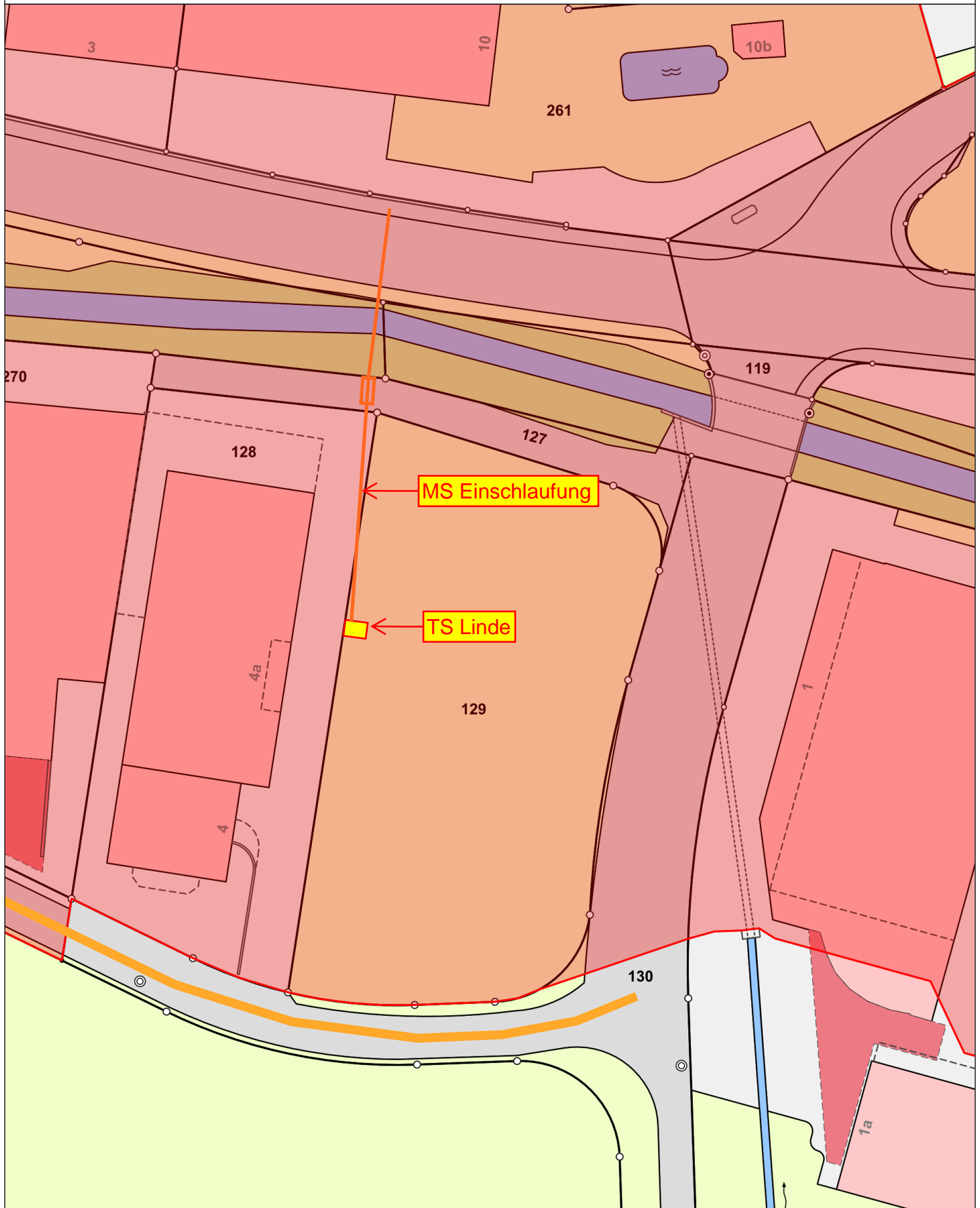
Swiss Map Raster, SWISSIMAGE, Geol.Atlas, histor.Karten: Quelle swisstopo


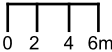

**BASEL  
LANDSCHAFT**

VOLKSWIRTSCHAFTS- UND GESUNDHEITSDIREKTION  
AMT FÜR GEOINFORMATION

Liestal, 07.02.2025 09:36 Uhr

Die aus dem Geoinformationssystem publizierten Daten haben nur informativen Charakter. Aus diesen Daten und deren Darstellung können deshalb keine rechtlichen Ansprüche irgendwelcher Art abgeleitet werden. Auskunft erteilt die GIS-Fachstelle, Tel. 061 552 56 73.



	Massstab 1: 500 	<b>Gewässerschutzbereich</b>  Auszug aus dem Geoinformationssystem Basel-Landschaft © Kantonale Verwaltung Basel-Landschaft Swiss Map Raster, SWISSIMAGE, Geol.Atlas, histor.Karten: Quelle swisstopo	<b>BASEL LANDSCHAFT</b>  <small>VOLKSWIRTSCHAFTS- UND GESUNDHEITSDIREKTION AMT FÜR GEOINFORMATION</small>  Liestal, 07.02.2025 09:36 Uhr
Die aus dem Geoinformationssystem publizierten Daten haben nur informativen Charakter. Aus diesen Daten und deren Darstellung können deshalb keine rechtlichen Ansprüche irgendwelcher Art abgeleitet werden. Auskunft erteilt die GIS-Fachstelle, Tel. 061 552 56 73.			

**Gewässerschutzbereiche  
bezeichnet**

-  Gewässerschutzbereich Au
-  Gewässerschutzbereich Ao
-  Zuströmbereich Zu
-  Zuströmbereich Zo