




LEGENDE

Basisinfo

Darstellungsgrenze

Gemeindegrenzen

 Gemeindegrenzen

GK alle Prozesse

Synoptisches Gefahrengebiet (synoptic_hazard_area)

 erheblich
 mittel
 gering
 Restgefährdung

GK Lawine

GK Lawine Prozess-Code (TP_Index)

Az

GK Lawine

 erheblich
 mittel
 gering
 Restgefährdung

GK Wasser

GK Wasser Prozess-Code (TP_Index)

Az

GK Wasser

 erheblich
 mittel
 gering
 Restgefährdung

GK Rutschung

GK Rutschung Prozess-Code (TP_Index)

Az

GK Rutschung

 erheblich
 mittel
 gering
 Restgefährdung

GK Sturz

GK Sturz Prozess-Code (TP_Index)

Az

GK Sturz

 erheblich
 mittel
 gering
 Restgefährdung

GK Einsturz/Absenkung

GK Einsturz/Absenkung Prozess-Code (TP_Index)


Az

GK Einsturz/Absenkung

 erheblich
 mittel
 gering
 Restgefährdung

IK Lawine

IK Lawine T30

 stark
 mittel
 schwach
 Einwirkung vorhanden

IK Lawine T100

 stark
 mittel
 schwach
 Einwirkung vorhanden

IK Lawine T300

 stark
 mittel
 schwach
 Einwirkung vorhanden

IK Lawine Restgefährdung


 stark
 mittel
 schwach
 Einwirkung vorhanden

IK Wasser



IK Wasser T30

 stark
 mittel
 schwach
 Einwirkung vorhanden


IK Wasser T100

 stark
 mittel
 schwach
 Einwirkung vorhanden

IK Wasser T300

 stark
 mittel
 schwach
 Einwirkung vorhanden

IK Wasser Restgefährdung

 stark
 mittel
 schwach
 Einwirkung vorhanden

IK Rutschung


IK Rutschung permanent

 stark
 mittel
 schwach
 Einwirkung vorhanden

IK spontane Rutschung T30

 stark
 mittel
 schwach
 Einwirkung vorhanden

IK spontane Rutschung T100

 stark
 mittel
 schwach
 Einwirkung vorhanden

IK spontane Rutschung T300



IK spontane Rutschung Restgefährdung



IK Sturz

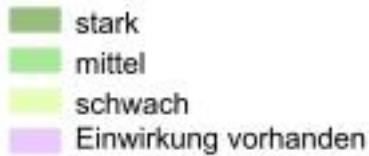
IK Sturz T30



IK Sturz T100



IK Sturz T300



IK Sturz Restgefährdung



IK Einsturz/Absenkung

IK Einsturz/Absenkung permanent

