

Gemeinde: Hinwil Ort: Wernetshausen

Objekt: Höhenstrasse MS und NS

Entwurf	Gezeichnet	Datum	Geändert 1	Geändert 2	Plotdatum	Strassenkl.	Massstab	Format
BON	RuG	03.02.2025			08.05.2025		1:1000	594 x 840



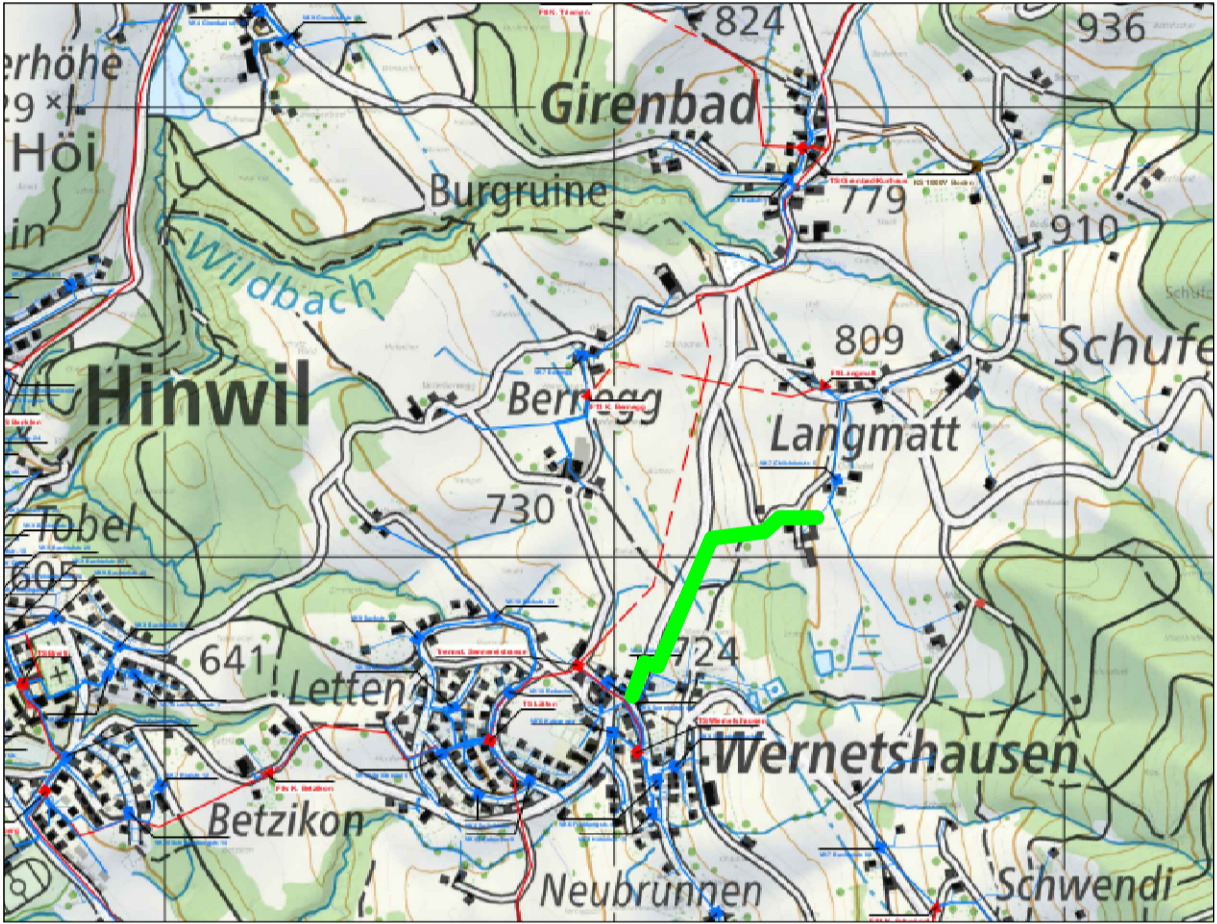
Elektrizitätswerke
des Kantons Zürich

Netzregion Oberland
Stationsstrasse 15
8623 Wetzikon
Tel. 058 359 71 11
Fax. 058 359 71 00

CN-20866

MS	Tiefbau
MS Anpassung	NS
Riefenrohr	NS - VK
Abbruch	OB Gemeinde
Abbruch Fritg.	OB Kanton

ESTI 1000

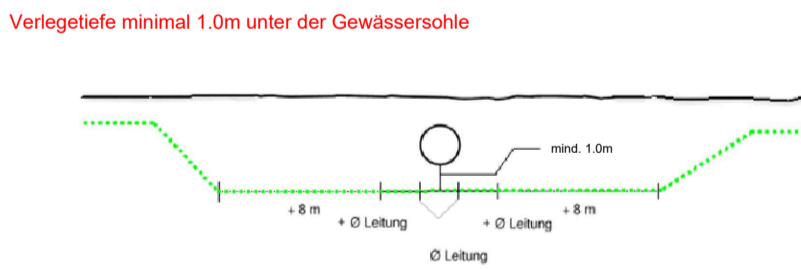
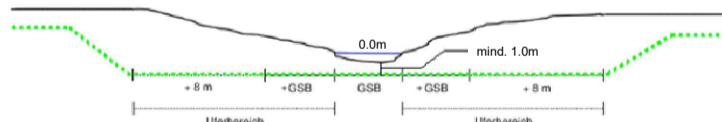


Kabelverzeichnis				Rohrverzeichnis			
Nr.	Kabel	Länge	von-bis	PE	Länge	für	
	mm²	m		mm	m		
01			Rohrverbindung (01/24) - Rohrverbindung (01/9)	150	620	RES. MS	

Konventioneller Grabenbau: Leitung im Gewässerraum mit Betonumantelung
Fischbach Unterquerung Koordinaten: X=2708149 / Y=1239931
(ca. 16m) 1 x PE 150

Fließgewässer (inkl. eingedolte Bäche): Der Gewässerraum ergibt sich aus der bestehenden
Germesshöhenbreite (GSB) + 2 Mal den Uferbereich

GSB: 0.0m / Uferbereich: 0.0m + 8m



GSB von 1 m: Uferbereich = 1 m + 8 m = 9 m
Gewässerraum = GSB + 2 Mal Uferbereich = 19 m

